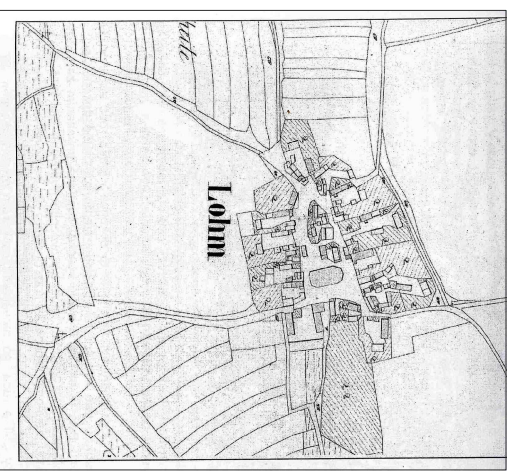
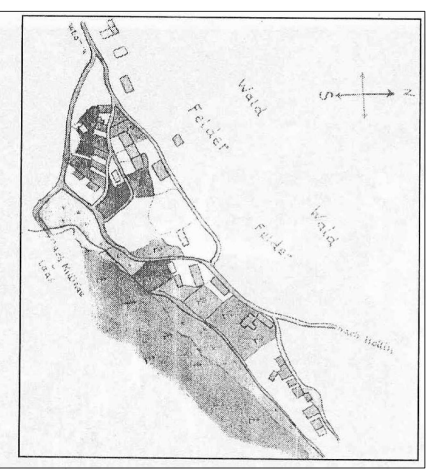


Historické mapy obce
Tereziánský katastr okolo 1838
BENEŠOVICE
Historické osídlení obce
Střed obce není narušen silnicí, stojí zde ještě původní zemědělská usedlost i kaplička



Historické mapy obce
Tereziánský katastr okolo 1838
LOM U STRÍBRNA
Historické osídlení obce



Historické mapy obce
Katastr okolo 1839
PRAZKA
Historické osídlení obce

Historické mapy obce
2.vojenské mapování okolo 1819
BENEŠOVICE
Historické osídlení celého katastru obce tedy i s Lohem a Prazkou

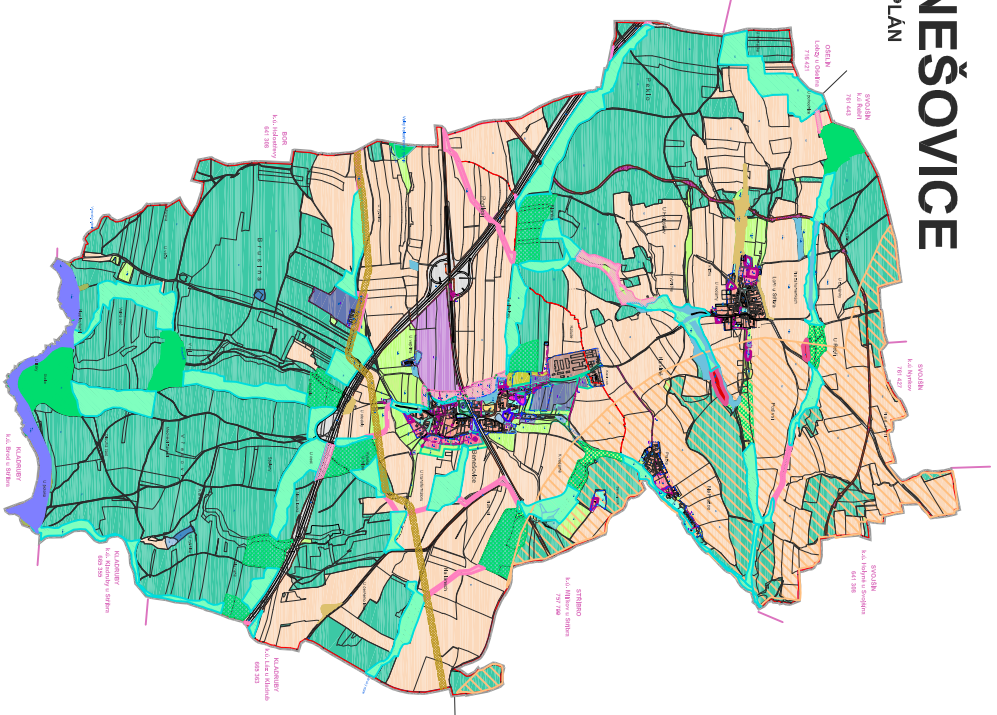
NOVÝ UZEMNÍ PLAN OBCE
před dokončením 2013
řešen dle požadavků nového stavebního zákona 183 / 2006 Sb. v platném znění
Zahrnuje celé katastrální obce.
Oproti původní ÚPO je zde zejména jako nový stabilizační prvek území vymezena nová komerční zóna při dálnici D5



Znak obce
Popis znaku
Znak tvoří šití barvy zelené se stříbrným kulem širokým jedné třetiny šíře šití.
Uprostřed pravé části šití je zlatá lilie a v levé části tři zlaté lilie pod sebou.
Popis praporu
Lstí praporu je rozdělen na tři svislé vodorovné pruhy.
Horní a dolní je zelený a střední bílý. Poměr šířky k délce listu praporu je 2 : 3.
Symbolika
Pro znak je užita zelená barva šití znázorňující prostor obce, rozdělení silnicí, což znázorňuje ve znaku bílý kůl. Zlatá lilie znadí historickou příslušnost ke kladrubskému klášteru. Počet lilii v pravé části šití (1) a v levé části šití (3)
50.
Na jižní straně silnice zůstala pouze jižní část samoných Beněšovic (jedna lilie)
a na straně severní zůstal Lom u Stríbra a osada Prazka a rovněž část zastavby samotných Beněšovic (tři lilie). Pro prapor pak jsou použity barvy znaku,
kde střední bílý pruh opět symbolizuje rozdělení obce silnicí E 50

BENEŠOVICE

UZEMNÍ PLAN



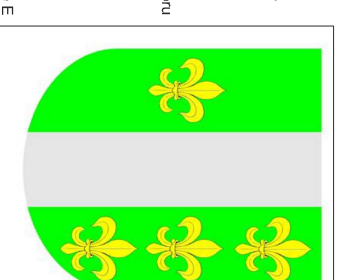
Obec Beněšovice

Obec Beněšovice se nachází 9 kilometrů od Města Stríbra na hlavní silnici ve směru na hranitčín přechod Kozvadov. Tato hlavní komunikace dělí obec na dvě části. V roce 1974 musela ustoupit stavební úpravě silnice E 50 (I/5 nynější silnice II/605) i barokní kaplička zasvěcená Panně Marii. Stavební firma Transferra, kapličku přesunula o 82 metrů jižně a tak si vlastně nacvčila pozdější rediolskaci kostela v severočeském Mostě.

Východně a jižně je obec ohraničena vzrostlými jehličnatými lesy, severně přechází mírně zvrhlná pole a pastviny také na rozložitě lesy, za kterými vyniká ve vzdálenosti asi 8 km Vlčí hora a západním směrem se nám naskýtně široce otevřenou krajinnou pohled na vzdáleně pohraniční vrchy s domhnující Přimdou.

V Beněšovických je obecní úřad, motorist, obchod, objekty pro zemědělskou výrobu a přivaděč na dálnici D-5. Pod správou obecního úřada patří přiléhající obce Lom u Stríbra a osada Prazka. Okolní krajina je využívána převážně zemědělsky a obhospodarováním lesních porostů.

První písemná zmínka o Beněšovících se datuje k roku 1115 v nadačním listině kladrubského opatství, mimo krátkého období sporů kláštera se Švamberkým panstvím. Pak přěšla obec po Stríbrskou a vlastní samosprávou.



PROGRAM OBNOVY VENKOVA

BENEŠOVICE

HISTORIE A SOUČASNOST OBCE 3.

A-BOX ING.ARCH. MIROSLAV JIRSA

2013